# Les anciennes mines de fer

Vue sur le Cagire

© CC3V

© C. Staebler

*En 1966, le minium qui servit à repeindre la Tour Eiffel fut fabriqué à partir du minerai de Milhas.*

## La peinture anticorrosion

Le minerai, constitué d'oxydes de fer très purs et non toxiques (80 à 85 % de fer) aurait été extrait au total à raison de 25 000 tonnes. L'oligiste micacé de la mine était utilisé principalement pour la fabrication des pigments de peinture anticorrosion et comme additifs dans certains bétons. Il n'était pas destiné à la production de fer métal.

Malgré la modestie de l'exploitation (1,43 km²) sa production couvrait une grande partie des besoins nationaux et s'apparentait à une production de produits technologiques de grande pureté et à bonne valeur ajoutée.

## L'un des derniers mineurs de Milhas

Philippe Bachichet a travaillé de 1976 à 1979 à la mine. Deux équipes tournaient en 2 huit : de 6 h 00 à 14 h 00 et de 14 h 00 à 22 h 00, du lundi au vendredi, soit environ 12 personnes qui produisaient 2 à 3 tonnes par jour. De la pose d'explosifs à l'extraction à la pelle et pioche jusqu'à l'ensachage par 50 kg, il a occupé tous les postes. Et ce qu'il retient de ces quelques années : une solidarité extraordinaire entre les mineurs.

## Pour en savoir plus

Les accompagnateurs en montagne de la région ont d'autres richesses à vous faire découvrir. Renseignez-vous auprès des points d'information suivants :

- Office de Tourisme du canton d'Aspet : 05 61 94 86 51
- Syndicat d'Initiative d'Encausse-les-Thermes : 05 61 89 32 64
- Syndicat d'Initiative de la Vallée de l'Arbas : 05 61 90 62 05
- Météo : 08 92 68 02 31

## Conseils aux randonneurs

Vous évoluez dans un espace partagé entre les exploitants forestiers, les agriculteurs, les chasseurs et autres utilisateurs… sur des propriétés communales ou privées pour lesquelles des autorisations de passage ont été accordées.

**Dans le souci de vous proposer une agréable randonnée, nous vous remercions de :**

- Respecter les propriétés privées et zones de culture.
- Respecter la nature (évitez la cueillette de fleurs et champignons…).
- Ne rien jeter et emporter vos déchets.
- Refermer soigneusement les barrières et clôtures.
- Tenir votre chien en laisse, loin des troupeaux.
- Faire part, au point d'information touristique, de la moindre anomalie.

**Pour votre sécurité :**

- Communiquez votre parcours à votre entourage si vous partez seul.
- Prévoyez des chaussures adaptées, un ravitaillement, de l'eau et une trousse de secours.
- N'hésitez pas à rebrousser chemin en cas de mauvais temps.
- Suivez le balisage.
- Numéros de secours : pompiers : 18 - gendarmerie d'Aspet : 05 61 88 40 17

**Bonne randonnée**

## Niveaux de difficulté

* promenade facile pour tout public, avec un dénivelé inférieur à 300 m, aucune difficulté technique.

** randonnée plus sportive pour tout bon marcheur avec un dénivelé inférieur à 800 m. Peu de difficultés techniques.

*** itinéraire pour les randonneurs entraînés et équipés.

## Nos partenaires

Conseil Régional Midi-Pyrénées · Haute Garonne · CAUE 31 · Office National des Forêts

Communauté de Communes des Trois Vallées

Document réalisé par la Communauté de Communes des 3 Vallées avec la participation des membres du groupe-projet, que nous remercions vivement.

Édition 2007 • Prix de vente : 0,50 €

© Communauté de Communes des 3 Vallées - Maquette, cartes et illustrations : Christian Staebler

## Sentier 16 : Milhas-Le Campas - Milhas

© Mica environnement

# Les anciennes mines de fer

Empruntez la route menant à Aspet, passez la chapelle et prenez à droite le vieux chemin d'Aspet jusqu'à la ferme de l'Aouédolle. Toujours à droite, suivez le chemin de la Horgue, qui limite les communes d'Aspet et de Milhas. Vous arrivez au quartier du Campas ❶, le chemin est creux et la montée est raide.

Au croisement du sentier V.T.T, bifurquez à droite par le chemin plat. À quelques pas de là, sur votre gauche, se trouve « le Pureillé » une grange foraine parfaitement conservée.
Un peu plus loin, les coupes de bois ont dégagé la vue, le chemin monte maintenant de façon régulière. Il redevient plat et vous mène aux ruines de « las Hountas » ❷.
La redescente au hameau de Courneil est pentue, prenez garde. Vous longez le ruisseau du Rossignol. Après la fromagerie vous arrivez au niveau de l'ancienne mine ❸, pour retourner au village de Milhas.

| | |
|---|---|
| **Départ** | Milhas, place de la mairie |
| **Difficulté** | ✻✻ |
| **Durée** | 3 heures |
| **Balisage** | |
| **Dénivelé** | 250 m |
| **Référence IGN** | Aspet Top 25<br>1947 OT |
| **Point d'eau** | Quartier Campas, fontaine au centre du hameau |
| **Ombre** | alternances de passages découverts et ombragés |

## Une exploitation chaotique

L'exploitation des mines de fer dans les Pyrénées centrales a connu un fort développement du XIIe à la fin du XIXe siècle, associée à l'utilisation de forges catalanes.
Le village de Milhas, au pied du massif de Paloumère se situe sur un gisement de fer dont on aurait extrait le minerai pour la première fois en 1819, sur une courte durée. Les périodes d'exploitation ont été irrégulières. On peut retenir quelques dates :
De 1851 à 1873, on extrayait de 6 à 7 tonnes par semaine. Le filon fut abandonné jusqu'en 1917. Plusieurs permis d'exploitation furent attribués de décembre 1947 à 1967 en faveur de Monsieur Laurenties.



© CC3V

*Montée vers Las Hountas au milieu des fougères.*

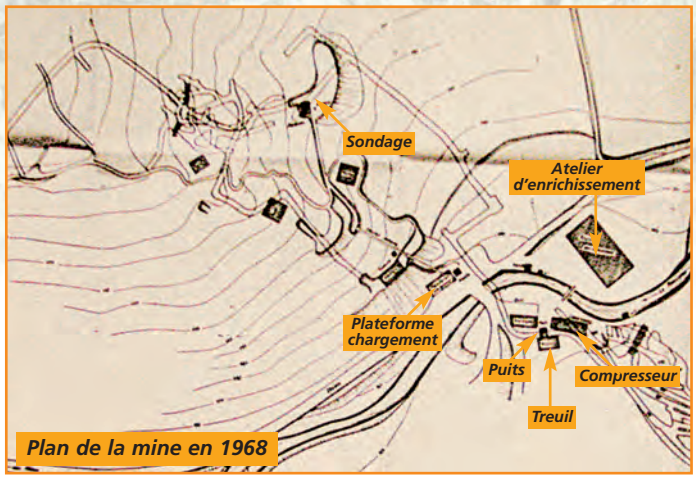


*Plan de la mine en 1968*

© Mica environnement

En 1976, est créée la Société d'exploitation des mines de Milhas. La société autrichienne Kärtner Montanindustrie en est la principale actionnaire et dernière propriétaire avant fermeture définitive en 1979, faute d'une production suffisante.
Dès l'origine, 2 sites d'exploitation existent au nord et au sud du ruisseau du Rossignol. Il s'agissait d'une petite exploitation par galeries et les bâtiments et installations étaient peu nombreux. À la Mourère Rouge, on trouvait un atelier d'enrichissement avec une partie concassage, criblage, une baraque lampisterie, deux cabanons de transformateurs, un cabanon sanitaire, une petite poudrière, et des baraques en bois au débouché des galeries nord et sud.